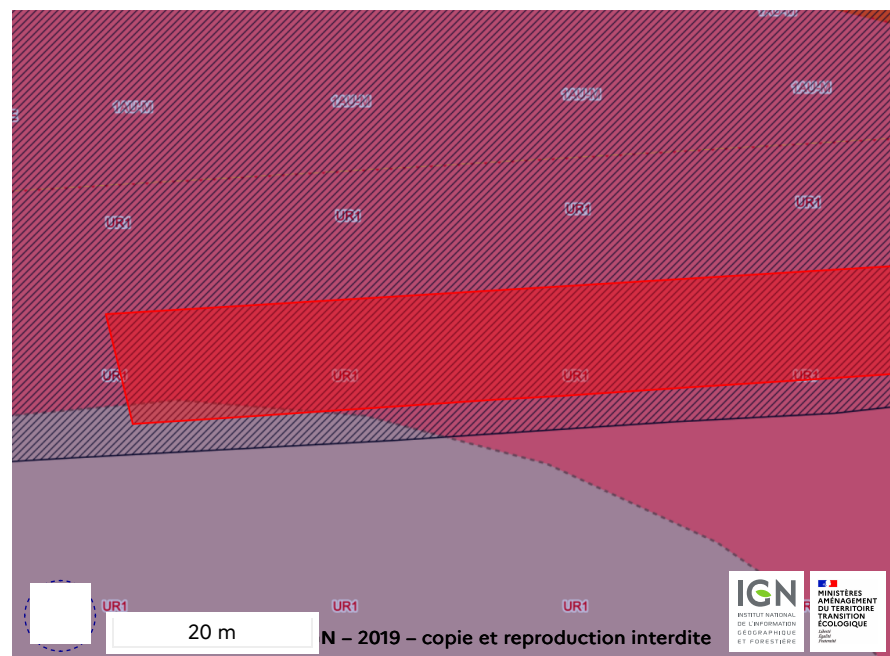


FICHE DÉTAILLÉE DE LA PARCELLE



Références cadastrales

Département : 45

Commune : Saint-Jean-de-Braye

Code Insee : 45284

Section : BW


Feuille : 1

Numéro de parcelle : 0351


Contenance : 5170 m²

Légende


VUE DETAILLEE DES DOCUMENTS D'URBANISME**Zonage(s)**

-  Parcelle classée UR1, zone urbaine résidentielle, secteur résidentiel urbain


La parcelle est soumise aux dispositions suivantes**Périmètres d'informations**

-  Autre périmètre, secteur, plan, document, site, projet, espace.


Edification de clôtures soumis à déclaration préalable

-  Règlement local de publicité

Règlement local de publicité

-  Zone à risque d'exposition au plomb


Zone à risque d'exposition au plomb

-  Secteur de taxe d'aménagement


Secteur de taxe d'aménagement

-  Bois ou forêts relevant du régime forestier

Seuil de surface de défrichement des massifs forestiers


-  Périmètre de droit de préemption urbain

Périmètre de droit de préemption urbain simple

-  Site archéologique

Site archéologique

SERVITUDE D'UTILITE PUBLIQUE

-  Servitudes de protection du domaine public ferroviaire (T1)

SUP T1 du Loiret

SCHEMA DE COHERENCE TERRITORIALE

-  SCOT ORLEANS METROPOLE

NB : Cette fiche a un caractère informatif et ne peut pas être considérée comme un document opposable

Certaines SUP dites "protégées" n'apparaissent pas en fiche détaillée à la parcelle. Pour plus d'informations, consultez la FAQ